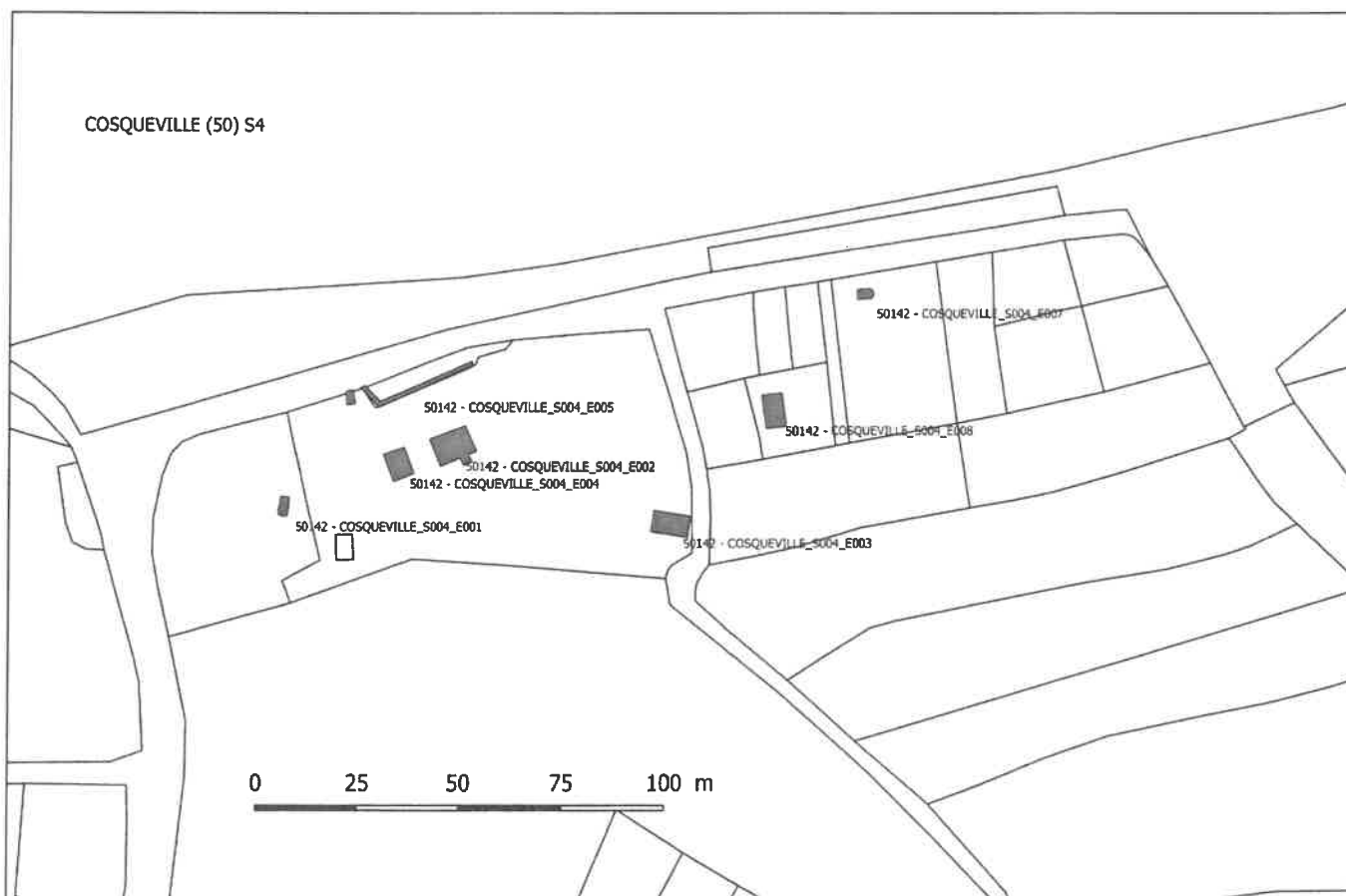


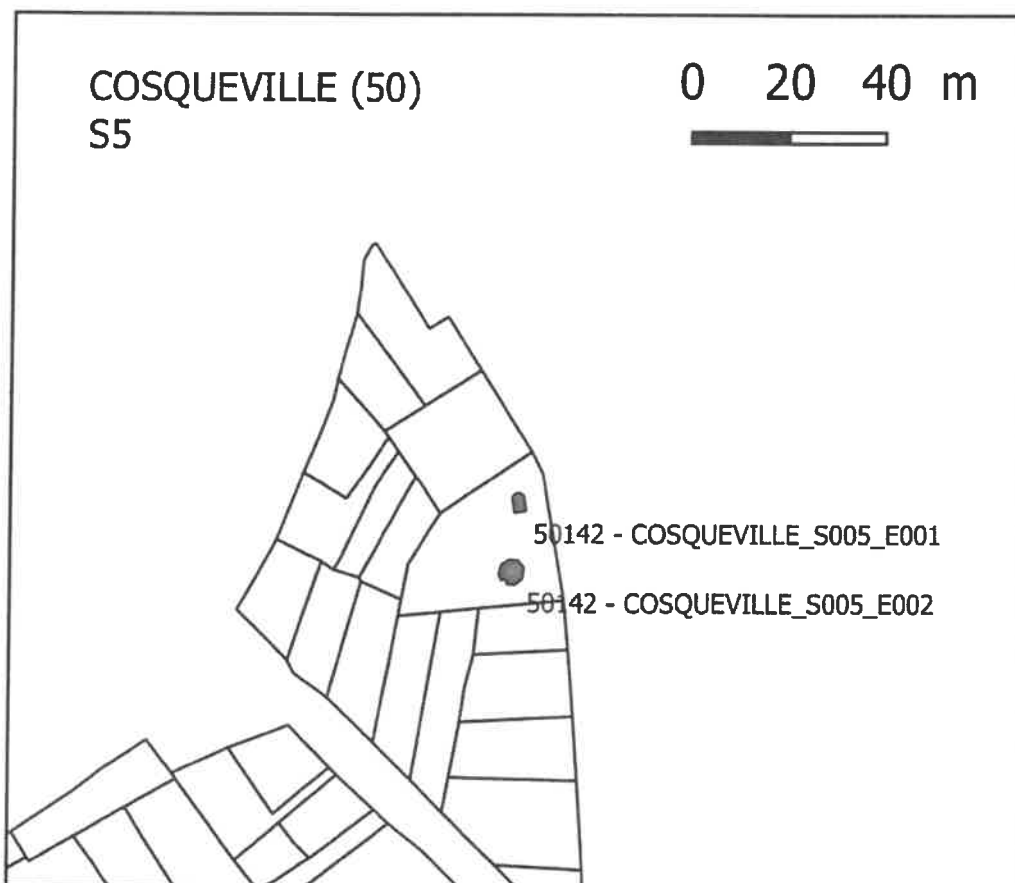
4) Plage du Vicq – COSQUEVILLE S004

Le Wn.129 est situé en bord de côte sur le territoire de la commune de Cosqueville au lieu-dit "Plage du Vicq". Il offre une vue sur l'ensemble du rivage de la Pointe de la Loge, à l'Ouest, jusqu'à Réthoville, à l'Est. Son ossature repose sur un ensemble de petits ouvrages qui, si on se réfère aux plans dressés par Pinczon du Sel après-guerre, n'ont pas tous été retrouvés lorsque l'inventaire a été effectué en 2016. La date de la réalisation de ces défenses côtières est inconnue mais remonte probablement à l'année 1942 ou 1943.



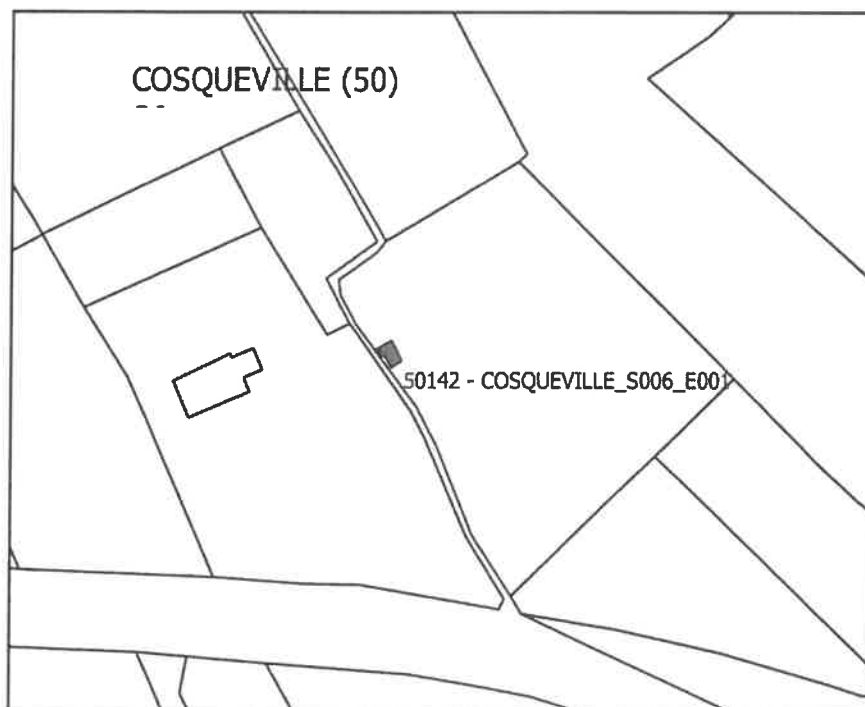
5) Plage de la Loge – COSQUEVILLE S005

Le Wn.129 est situé en bord de côte sur le territoire de la commune de Cosqueville au lieu-dit "Plage du Vicq". Il offre une vue sur l'ensemble du rivage de Fort Joret, à l'Ouest, jusqu'à Réthoville, à l'Est. Son ossature repose sur deux ouvrages qui demeurent en bon état de conservation. Logiquement, on devrait trouver à proximité une soute à munitions, ce qui n'a pas été le cas... La date de la réalisation de ces défenses côtières est inconnue mais remonte probablement à l'année 1942 ou 1943.



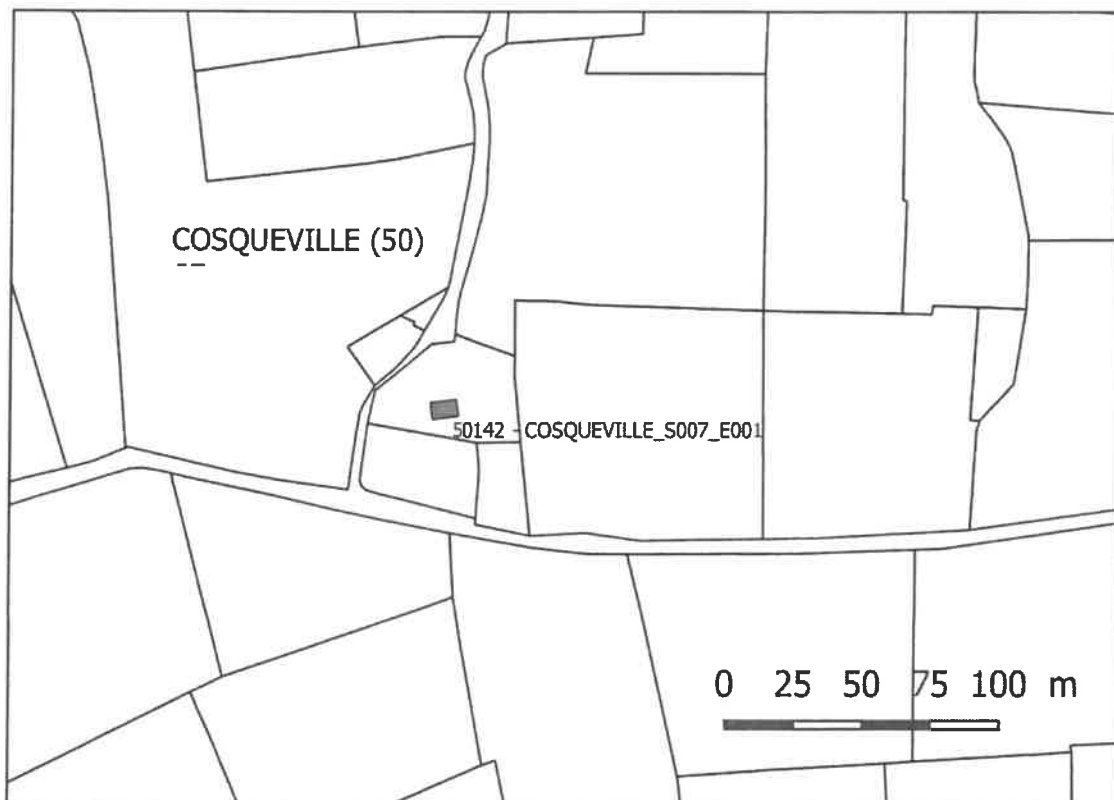
6) Hameau Monnaie – COSQUEVILLE S006

Abri léger construit dans un chemin, non loin d'une belle bâtisse qui a dû être réquisitionnée par les Allemands pendant la guerre. Il est parfaitement visible qu'un accès direct menait du parc de cette demeure à cet abri potentiellement utile en cas d'attaque aérienne. Aucune précision ne nous a été apportée concernant la date de sa construction.



7) La Crévonnerie – COSQUEVILLE S007

Sonderkonstruktion, autrement dit un ouvrage qui échappe à la standardisation et qui est construit en tenant compte de sa finalité et de la spécificité des lieux. Il aurait pu s'agir de l'ordinaire des soldats allemands stationnés aux alentours, autrement dit leurs cuisines. Un chronographe est bien visible sur un mur à l'intérieur : 1944. Plus intéressant encore, une fausse cheminée a été construite à côté de l'ouvrage, chose qui permettait à un guetteur d'observer les alentours jusqu'à la mer. A l'intérieur, on trouve encore une échelle métallique qui permet de se hisser tout en haut de ce poste d'observation. A noter que cet ouvrage a été construit à côté d'une maison afin de mieux se fondre dans le paysage. Ce n'est qu'après-guerre qu'il a été recouvert de pierre pour cacher les murs en béton.



8) La Coudrerie – COSQUEVILLE S008

Pendant l'Occupation, les Allemands ont construit à Angoville-en-Saire (commune rattachée à Cosqueville dans les années 70), à proximité du lieu-dit "La Coudrerie", ce qui semble être deux encuvements pour pièces de Flak de 20 mm ou 37 mm de la Luftwaffe. Cette option est privilégiée par rapport à des pièces d'artillerie de l'armée de terre allemande, sans certitude cependant. Des soutes à munitions attenantes aux cuves ont également été réalisées. Il est très difficile de se prononcer sur l'origine de ce site car, à l'exception de quelques soutes et d'un abri, les encuvements sont en très mauvais état et partiellement recouverts par la terre et la végétation. On ne connaît pas de numéro de code à cette position allemande ni même la date de réalisation de ces ouvrages.



Photo 2 : L'étang du Pélot (Wn.165) – Intérieur d'un poste de défense rapprochée

